

Seite 6: Flensburger Förde km 137,6: Campingplatz Schwennau existiert nicht mehr = Index 6-12

Seite 9: Skizze 2 Gemeindehafen Maasholm: neue Skizze rechts

Seite 9+11/12: Schlei: Öffnung der Brücke Lindaunis:

Ab Donnerstag, 28. März 2024, 14.30h wird die provisorische Brücke für Schiffe 6x täglich für circa 20 Minuten geöffnet: 10.30h, 11.30h, 12.30h, 14.30h, 15.30h und 16.30h.
Also nicht mehr auf h+45', sondern auf Halb!

Seite 11: Wikinger-Zeltpl. Haithabu (Index TA1-11-14): Betrieb ab 2022 eingestellt, nur noch einige Dauerplätze

Seite 24: Schleuse Otterndorf/Hadelner Kanal (Skizze 1) : Schleusenneubau fertig, 11. Juli 2022

Seite 28: Schwinde km 3,1 Stade: Der Kanu- u. SUP-Anleger ist jetzt 150m oberh. (Str: „Zum Schwingetal“), neuer Anleger bei km 6,1 rechts

Seite 30: Elbe-km 604 bis 607: Die drei Vereine mit Δ am Südufer dürfen keinerlei Gäste aufnehmen (NSG)

Seite 30/68 Reiherstiegsschleuse: wegen Schleusenneubau bis Dez. 2027 geschlossen

Seite 31/32: Barumer Schöpfwerkskanal (S. 31 Skizze 4), Durch Rückbau des Schöpfwerkes jetzt stromlos und ab Juni zunehmend Behinderungen durch Seerosen, langfristig wird der Kanal verlanden.

Seite 36: Stör: unterh. Arpsdorf Renaturierungen, Fluss ca. 400m länger (km 15,3 bis km 13)

Seite 39: Eider Skizze 2 Schleuse Lexfähre: ☰ an der ⇄ z.Zt. nicht möglich (Stege waren marode), nur Schleusung möglich, ggf. per ☎ anmelden

Seite 40: **Treene**, oberhalb km 59 (Tüdal) ganzjährig gesperrt

Seite 47: **Plön-Zentrum** Der kleine Hafen vor der ☰ -Stelle (Skizze 4) ist kein Wasserwanderrastplatz mehr

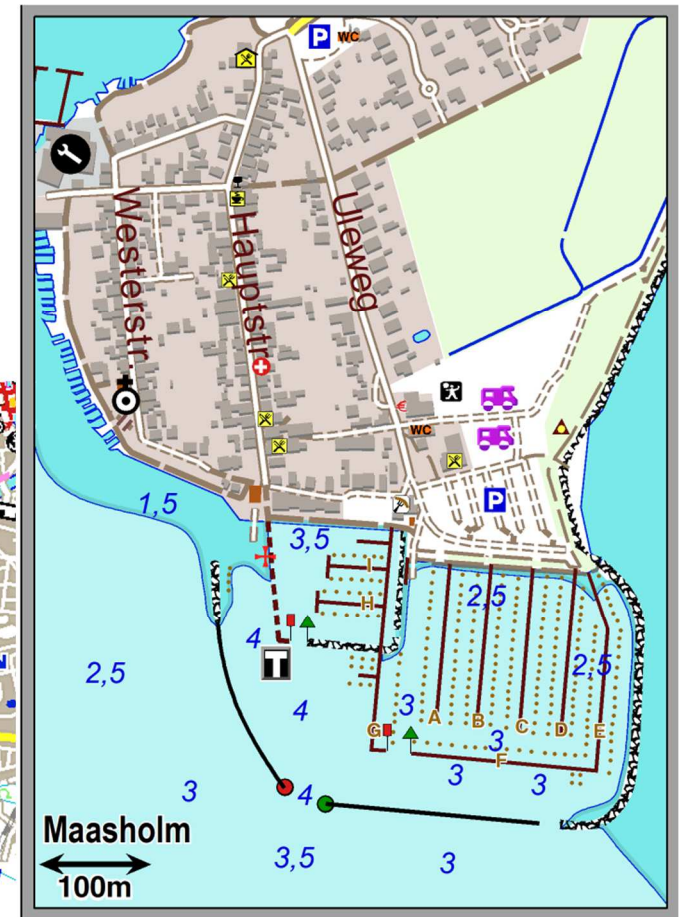
• : Plöner See, Langes Warder: Die Durchfahrtsbeschränkung zwischen Langes Warder und Triebbs besteht nicht





Seite 56: Skizzen-Nr. 4 und 5 sind vertauscht (Schwindebeck)

• **Luhe**, ca. km 32,5 auf gut 1km neue Findlingsverblockung, bei NW nur mit wendigen K1 \approx (=oberhalb ⚡ Raven-Wetzen)

Seite 61/62: Alster, Naherfurth – Wulksfelde: Da keinerlei Räumungsaktionen mehr stattfinden, ist die Alster total verwildert mit Unmengen an Bäumen und damit unbefahrbar.

Seite 68/30: Reiherstiegsschleuse: wegen Schleusenneubau bis Dez. 2027 geschlossen



Index	geeignet für	Name, Anschrift	Telefon	Internet	Winterbetrieb	Anz.Kleinzelle	Wohnwagen	Bettenanz. +-Art	Preis	Y-Liegeplätze	Stegausstattung	Boote einsetzen	Trockenraum	Sanitär	Gastronomie	Lebensmittel	Wlan	Sonstiges
11-14		Wikinger-Zeltpl. Haithabu		http://campingplatz-haithabu.de/		0	0	0										Betrieb eingestellt bis auf wenige Dauercamper
TA1-21-05	K 	Verein für Kanusport Lübeck		Bootshauswart: neu= 0163-1754040														
TA1-50-02	KR	 SV Hamberge, Joachim Rausch streichen	Siehe Aushang am  oder kanustation@svhamberge.de	https://www.svhamberge.de/kanustation/	●	10	0	0 L		0		☒*		●	2000			*nur nach Anmeldung, Gelände verschlossen
TA1-68-05	K 	Kanusport Harburg	Margarethe Kreller, Tel.: 040/763 46 00 (AB), mobil: 0171 631 54 55	www.kanusport-harburg.de	●	●*	0	●L		0		☒**			nebenan	1500		Küchennutzung, *Gruppen auf Anfrage **Steg ist trockenfallend 1h vor/nach NW