

**Seite 6:** Flensburger Förde km 137,6: Campingplatz Schwennau existiert nicht mehr = Index 6-12

**Seite 9:** Skizze 2 Gemeindehafen Maasholm: neue Skizze rechts

**Seite 9+11/12:** Schlei: Öffnung der Brücke Lindaunis:

Ab Donnerstag, 28. März 2024, 14.30h wird die provisorische Brücke für Schiffe 6x täglich für circa 20 Minuten geöffnet: 10.30h, 11.30h, 12.30h, 14.30h, 15.30h und 16.30h.  
Also nicht mehr auf h+45', sondern auf Halb!

**Seite 11:** Wikinger-Zeltpl. Haithabu (Index TA1-11-14): Betrieb ab 2022 eingestellt, nur noch einige Dauerplätze

**Seite 24:** Schleuse Otterndorf/Hadelner Kanal (Skizze 1) : Schleusenneubau fertig, 11.Juli 2022

**Seite 28:** Schwinge km 3,1 Stade: Der Kanu-u. SUP-Anleger ist jetzt 150m oberh. (Str: „Zum Schwingetal“), neuer Anleger bei km 6,1 rechts

**Seite 30:** Elbe-km 604 bis 607: Die drei Vereine mit  $\Delta$  am Südufer dürfen keinerlei Gäste aufnehmen (NSG)

**Seite 30/68** Reiherstiegsschleuse: wegen Schleusenneubau bis Dez. 2027 geschlossen

**Seite 31/32:** Barumer Schöpfwerkskanal (S. 31 Skizze 4), Durch Rückbau des Schöpfwerkes jetzt stromlos und ab Juni zunehmend Behinderungen durch Seerosen, langfristig wird der Kanal verlanden.

**Seite 35:** **Breitenburger Kanal / Stör:** jetzt ganzjährig gesperrt

**Seite 36:** Stör: unterh. Arpsdorf Renaturierungen, Fluss ca. 400m länger (km 15,3 bis km 13)

**Seite 39:** Eider Skizze 2 Schleuse Lexfähre:  $\text{⚓}$  an der  $\text{⚓}$  z.Zt. nicht möglich (Stege waren marode), nur Schleusung möglich, ggf. per  $\text{☎}$  anmelden

**Seite 40:** **Treene**, oberhalb km 59 (Tüdal) ganzjährig gesperrt

**Seite 47:** **Plön-Zentrum** Der kleine Hafen vor der  $\text{⚓}$ -Stelle (Skizze 4) ist kein offizieller WWR mehr, **P** geht aber

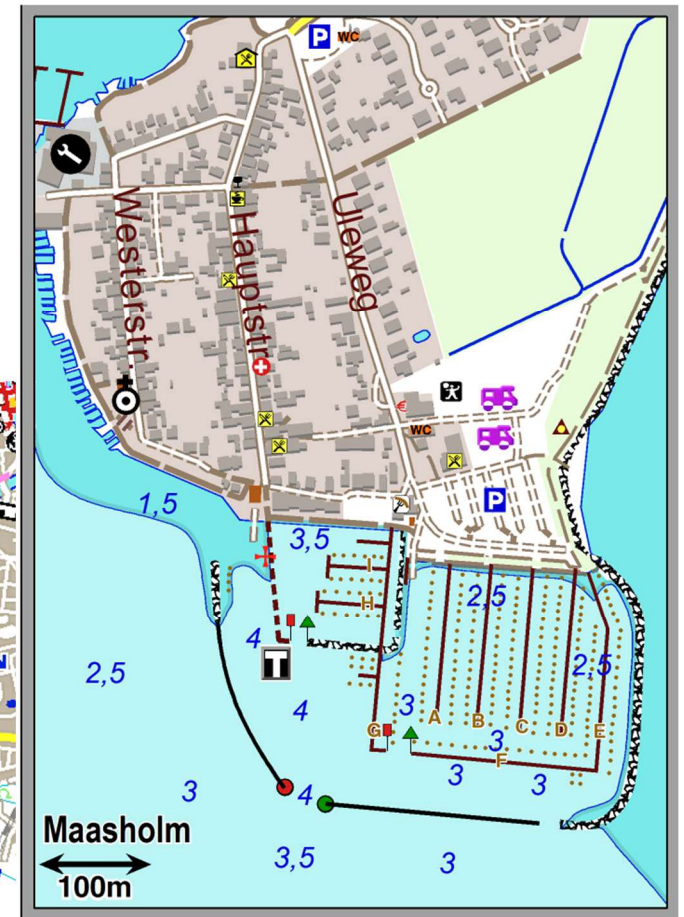
• Plöner See, Langes Warder: Die zeitliche Durchfahrtsbeschränkung zwischen Langes Warder und Triebs besteht nicht für „Handbetrieb“: ganzjährig  $\text{⚓}$

**Seite 56:** Skizzen-Nr. 4 und 5 sind vertauscht (Schwindebeck)








• **Luhe**, ca. km 32,5 auf gut 1km neue Findlingsverblockung, bei NW nur mit wendigen K1  $\text{⚓}$  (=oberhalb  $\text{⚓}$  Raven-Wetzen)

**Seite 61/62:** Alster, Naherfurth – Wulksfelde: Da keinerlei Räumungsaktionen mehr stattfinden, ist die Alster total verwildert mit Unmengen an Bäumen und damit unbefahrbar.

**Seite 68/30:** Reiherstiegsschleuse: wegen Schleusenneubau bis Dez. 2027 geschlossen



Rot = Änderungen/Ergänzungen:

Index	geeignet für	Name, Anschrift	Telefon	Internet	Winterbetrieb	Anz.Kleinzelle	Wohnwagen	Bettenanz. +-Art	Preis	Y-Liegeplätze	Stegausstattung	Boote einsetzen	Trockenraum	Sanitär	Gastronomie	Lebensmittel	Wlan	Sonstiges
11-14		Wiking-Zeltpl. Haithabu		<a href="http://campingplatz-haithabu.de/">http://campingplatz-haithabu.de/</a>		0	0	0										Betrieb eingestellt bis auf wenige Dauercamper
TA1-21-05	K 	Verein für Kanusport Lübeck	<b>Bootshauswart: neu= 0163-1754040</b>															
TA1-46-06	KR 	TSV Klausdorf -Kanuabteilung Wiesenhörn 5, 24222 Schwentinental	<b>0174 91 36 899</b>	<a href="http://www.kanuklausdorf.de">www.kanuklausdorf.de</a>	●	<b>15</b>	<b>3</b>	○		0			○	●	600	1600	○	Anmeldung unter: <a href="mailto:Vermietung@kanuklausdorf.de">Vermietung@kanuklausdorf.de</a>
TA1-50-02	KR	 SV Hamberge, <del>Joachim-Rausch streichen</del>	Siehe Aushang am  oder <a href="mailto:kanustation@svhamberge.de">kanustation@svhamberge.de</a>	<a href="https://www.svhamberge.de/kanustation/">https://www.svhamberge.de/kanustation/</a>	●	10	0	0 L		0			●	2000				*nur nach Anmeldung, Gelände verschlossen
TA1-68-05	K 	Kanusport Harburg	Margarethe Kreller, Tel.: 040/763 46 00 (AB), mobil: 0171 631 54 55	<a href="http://www.kanusport-harburg.de">www.kanusport-harburg.de</a>	●	●*	0	●L		0					nebenan	1500		Küchennutzung, *Gruppen auf Anfrage **Steg ist trockenfallend 1h vor/nach NW